

Letbanestatus

April 2025



Status på gravearbejde, anlægsarbejde, omkørsel og øvrige trafikale ændringer i forbindelse med anlæg af letbanen

Denne status indeholder et overblik over igangværende og planlagt gravearbejde, anlægsarbejde, omkørsel og øvrige trafikale ændringer i forbindelse med letbanen i Lyngby-Taarbæk Kommune.

Hver status har et tidsperspektiv på tre-seks måneder frem i tiden og udarbejdes på baggrund af de aktuelle tidsplaner. Der tages forbehold for ændringer undervejs.

Læsevejledning:

- Af hensyn til overskueligheden er letbanestrækningen opdelt i fire afgrænsede bydele langs letbanen i Lyngby-Taarbæk Kommune: Buddingevej, Lyngby Centrum, Klampenborgvej og Lundtoftegårdsvej
- I hver bydel afrapporteres på et satellitbillede med omtrentlig angivelse af arbejdets placering og tidsramme samt information om bygherre, omkørsel mm.
- Aktiviteter markeret med rødt/blåt er opmærksomhedspunkter, der forklares i dialogbokse. På efterfølgende side 'Bemærkninger' er der fokus på særlige udfordringer og løsninger herpå



Letbanestrækningen Klampenborgvej – ved Lyngby Storcenter – foråret 2023

Bydele, forkortelser og forklaringer

Bydele langs letbanen i Lyngby-Taarbæk Kommune:

Buddingevej fra Fort Allé til Lyngby Station (side 4-6)

Lyngby Centrum fra Lyngby Station til Kanalvej (side 7-10)


Klampenborgvej fra Kanalvej til Lundtoftegårdsvej (side 11-13)


Lundtoftegårdsvej fra Klampenborgvej til Lundtofte Station (side 14-16)


Forkortelser


LTK = Lyngby-Taarbæk Kommune

HL = Hovedstadens Letbane

 Område hvor der arbejdes med jordarbejde - opbygning af nye vejanlæg, afvandingskonstruktioner, cykelstier og fortov - herunder etablering af letbanens fundament og betonelementer.

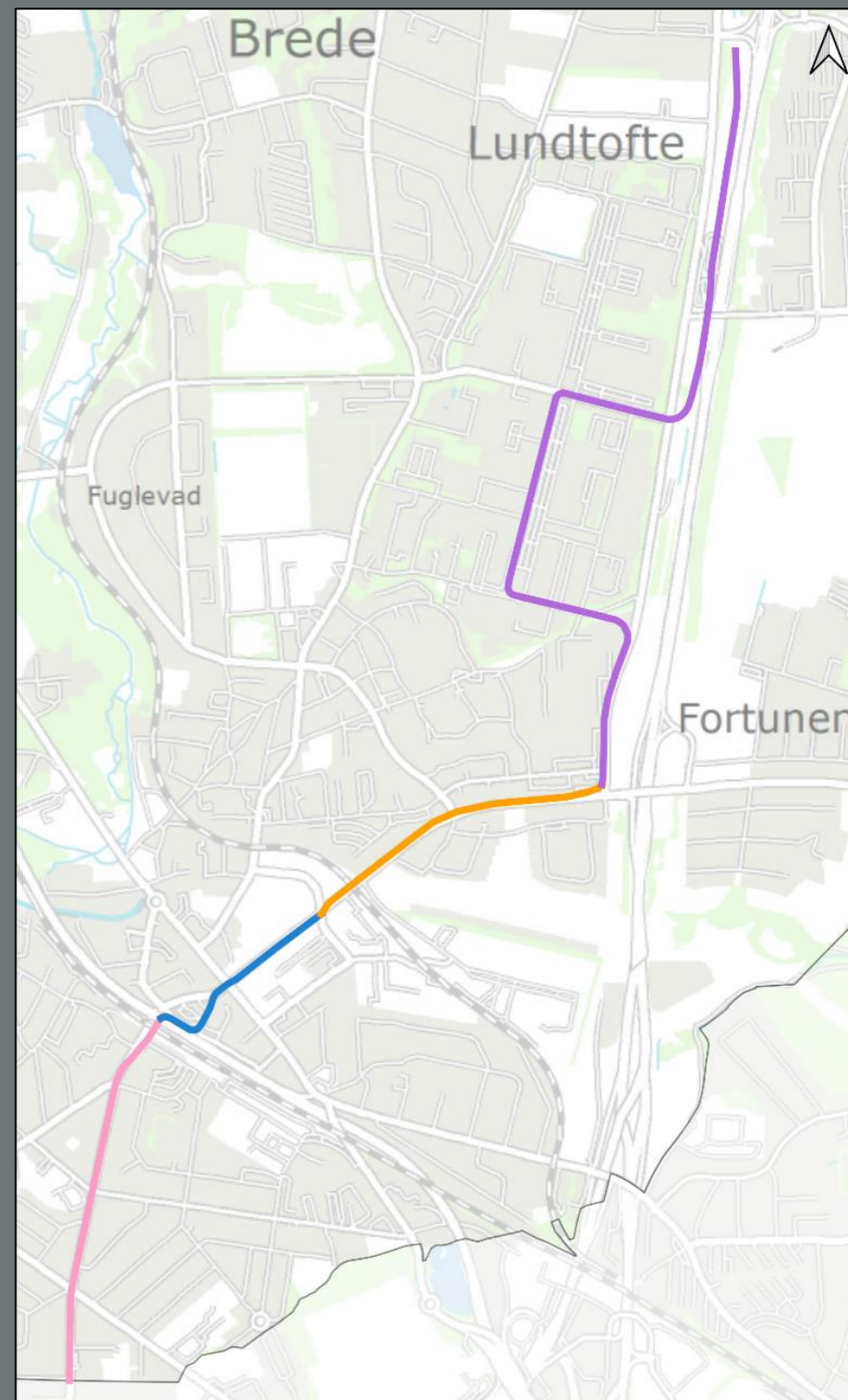
 Område, hvor der arbejdes med transportsystem - Etablering af skinner, master og ophængning af kørestrøm.

 Område, hvor der både foregår jordarbejde og arbejde med transportsystem i området.

 Fodgængere påvirkes

 Cyklister påvirkes

 Biltrafik påvirkes



Buddingevej



Buddingevej



Letbanen ligger primært i midten af vejen på Buddingevej.
I løbet af foråret er det planen at der ske opsætning af kørestrømsmasterne.

Opsætning af master forventes ikke at give gener i forhold til trafikken

1: Strækning: Chr. X's Allé til Nybrovej

- Bygherre: HL.
- Etablering af kørestrømsmaster

2: Strækning: Nybrovej til Fort Allé

- Bygherre: HL.
- Etablering af kørestrømsmaster

Bemærkninger Buddingevej

Der er ingen særlige bemærkninger til Buddingevej i gældende letbanestatus.





LYNGBY-TAARBÆK
KOMMUNE

Lyngby Centrum



Lyngby Centrum

Letbanen ligger primært i højre side af vejen på Klampenborgvej. I løbet af foråret er det planen at der ske opsætning af kørestrømsmasterne samt ophæng på facaderne langs med Klampenborgvej.

Opsætning af master forventes ikke at give gener i forhold til trafikken da området mellem Lyngby Torv og Kanalvej er afspærret for trafik.

1: Strækning: Jernbanepladsen til Lyngby Torv

- Bygherre: HL
- Forventes afsluttet medio 2025.
- Der etableres letbanespor, master, kørestrøm samt perronelementer ved den kommende letbanestation ved Lyngby Station.
- Busser bliver omlagt i en længere periode via bl.a. Gl. Jernbanevej.



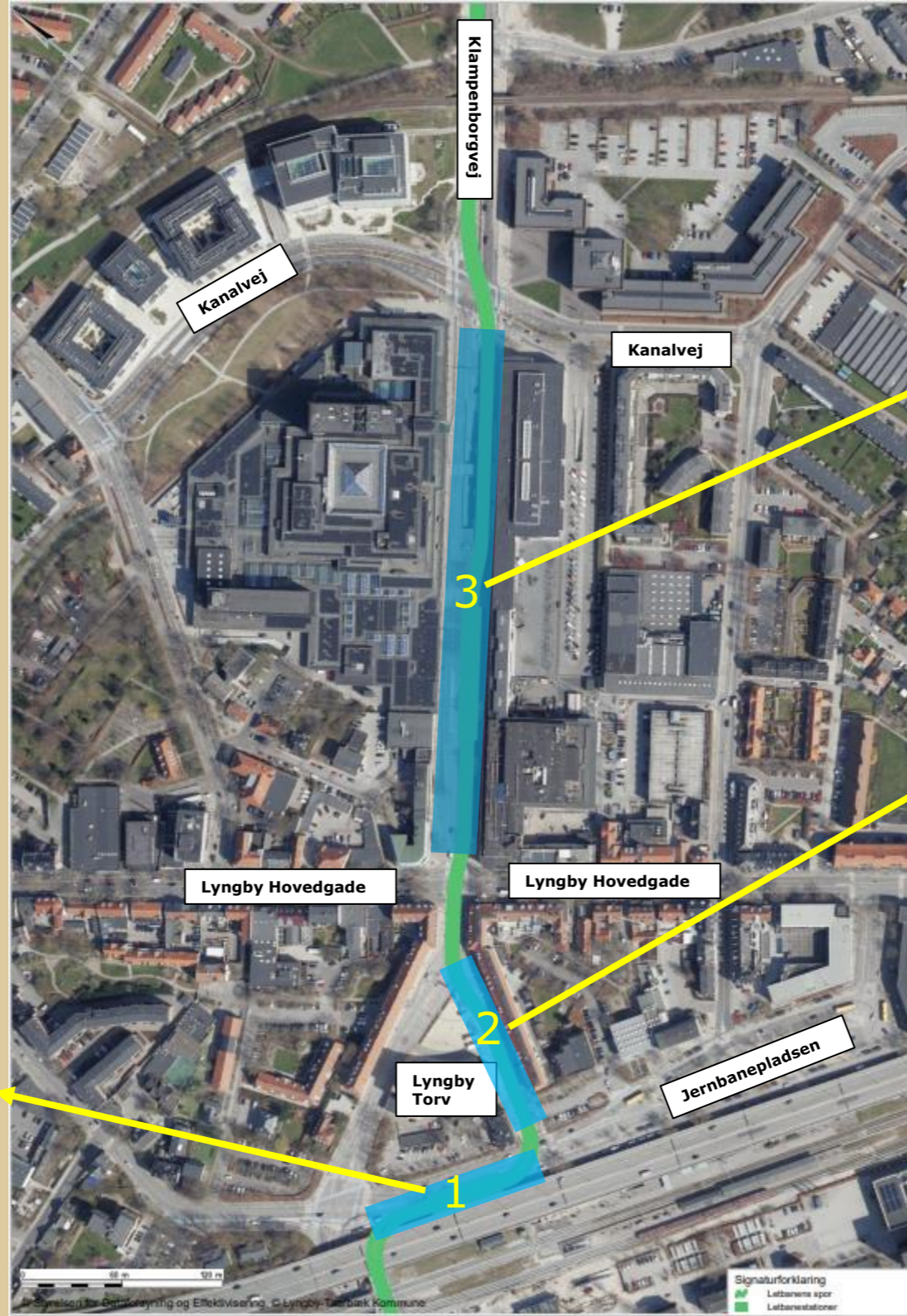
3: Strækning Lyngby Hovedgade til Kanalvej (Lyngby C st.)

- Bygherre: HL
- I løbet af forår påbegyndes arbejderne med ophæng af kørestrøm på facaderne på strækningen mellem Lyngby Hovedgade og Kanalvej.



2: Strækning: Lyngby Torv til Lyngby Hovedgade

- Bygherre: HL
- Forventes afsluttet medio 2025.
- Der etableres letbanespor, master, kørestrøm ved Lyngby Torv.



Bemærkninger Lyngby Centrum

Der er ingen særlige bemærkninger til Lyngby centrum i gældende letbanestatus



Letbanestationen ved Lyngby St. – Maj 2024

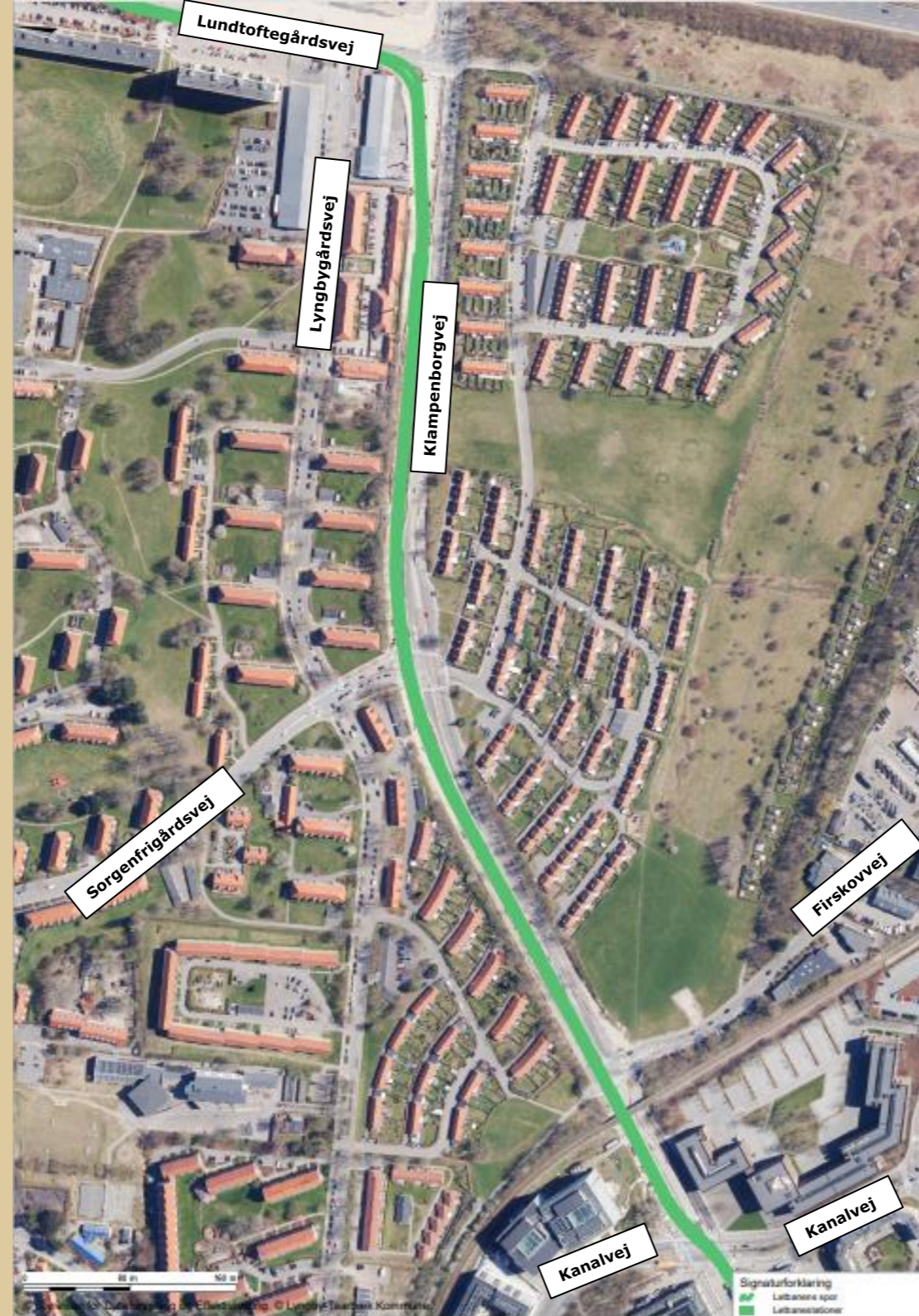
Klampenborgvej



Klampenborgvej

Letbanen ligger primært i venstre side af vejen på Klampenborgvej. I løbet af foråret er det planen at der ske opsætning af kørestrømsmasterne.

Opsætning af master forventes ikke at give gener i forhold til trafikken.



Bemærkninger Klampenborgvej

Der er ingen særlige bemærkninger til
Klampenborgvej i gældende letbanestatus





LYNGBY-TAARBÆK
KOMMUNE

Lundtoftegårdsvej & DTU



Lundtoftegårdsvej & DTU

2: Strækning: Akademivej

- Bygherre: HL.
- Forventes afsluttet medio 2025.
- Anlæg af letbanestrækning i sydlig side af Akademivej.
- Kryds ved Akademivej/Kollegiebakken og Akademivej/Asmussens Allé ombygges i perioden.
- Etablering af station ved Akademivej.



1: Strækning: Lundtoftegårdsvej til Akademivej

- Bygherre: HL.
- Forventes afsluttet medio 2025.
- Anlæg af letbanestrækning i vestlig side af Lundtoftegårdsvej



5: Strækning: Lundtoftegårdsvej til Lundtofte St.

- Bygherre: HL.
- Forventes afsluttet medio 2025.
- Anlæg af letbanestrækning langs motorvejen.
- Etablering af station ved Rævehøjvej.
- Etablering af Station ved Lundtofte.
- Fodgængertrafikken er påvirket omkring Rævehøjvej st.



4: Strækning: Asmussens Allé til Lundtoftegårdsvej (Anker Engelunds Vej)

- Bygherre: HL.
- Forventes afsluttet medio 2025.
- Der etableres letbanespor, master, kørestrøm samt perronelementer ved den kommende letbanestation ved Anker Engelunds Vej.



3: Strækning: Akademivej til Anker Engelunds Vej (Asmussens Allé)

- Bygherre: HL.
- Forventes afsluttet medio 2025.
- Der etableres letbanespor, master og kørestrøm.



Bemærkninger Lundtoftegårdsvej & DTU

Der er ingen særlige
bemærkninger til
Lundtoftegårdsvej & DTU i
gældende letbanestatus.



Letbanestatus

Kontakt os endelig hvis du har spørgsmål til letbane-projektet.

Lyngby-Taarbæk Kommunes letbane-team

Direkte kontakt:

- Mail: letbane@ltk.dk
- Telefon: 2388 6209

Hovedstadens Letbane

Direkte kontakt:

- Mail: info@dinletbane.dk
- Telefon: 7242 4500

